

Rudoltický první rybník – zajištění bezpečnosti

Ing. Mgr. Josef Macháček Římskokatolická farnost Rudoltice

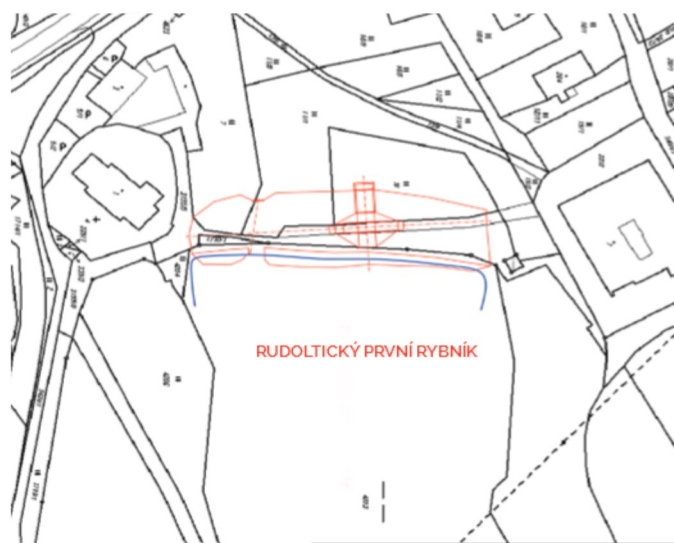
Vybudování bezpečnostního přelivu, opevnění návodního svahu hráze

Rudoltické rybníky za kostelem se v nedávné době po vyřešení církevních restitucí oficiálně vrátili do vlastnictví Římskokatolické farnosti Rudoltice. Předchozím správcem byl státní pozemkový úřad. Farnost tím mimo jiné přebírá zodpovědnost za údržbu rybníků a za jejich bezpečnost. V případě, že by přišla povodeň a došlo k protržení hráze, by povodňová vlna mohla ohrozit domy ležící v dosahu rybníku s cca 150 obyvateli. Dle pamětníků se to stalo naposledy v roce 1997.

Aby se tomu předešlo, je potřeba vybudovat takzvaný bezpečnostní přeliv na hrázi prvního rybníka. V případě povodně by tudy měla voda přetéct na louku a do potoka a neprotřhla by hráz. Farnost pro tuto stavbu nechala vypracovat projekt, získala stavební povolení a částečnou dotaci, nyní se vybírá zhotovitel. Stavba by měla být dokončena do konce roku 2021. Žádný jiný dopad na okolí než zvýšení bezpečnosti tato stavba mít nebude. Veřejná komunikace na hrázi bude zachována. Toto řešení umožní navíc bezpečný průjezd např. kloubového autobusu v případě nutnosti objezdové trasy při pouti.

Jako správce farnosti tímto děkuji zastupitelům a obyvatelům obce za vstřícnost a přeji všem Bohem požehnaný nový rok, hodně zdraví a optimismu i v tomto nelehkém období, které prožíváme.

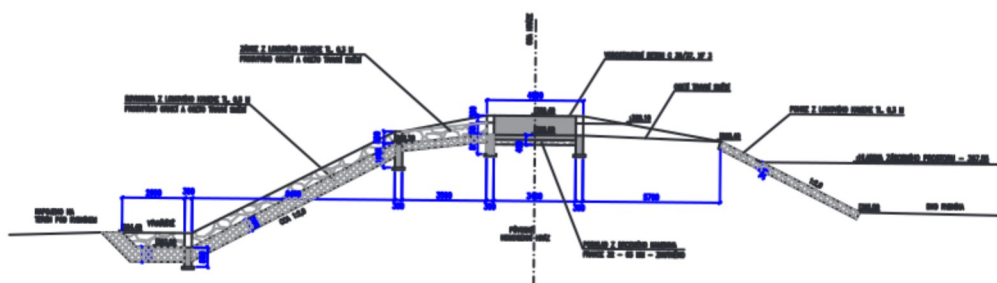
O činnosti naší farnosti se dozvíte více na:
www.farnostrudoltice.cz



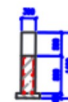
Investor:	ŘÍMSKOKATOLICKÁ FARNOST RUDOLTICE, RUDOLTICE č. 1	Flp. Stroj. s.r.o.
Dělník:	OSTŘÍ NAD OUCÍ	Veřejná 40/82
Katastrální území:	RUDOLTICE U LANŠKROUNA	SV 62 346 nad Stávkou
Stavba:	RYBNÍK RUDOLTICKÝ PRVNÍ – ZAJIŠTĚNÍ BEZPEČNOSTI	ČD: 675 18 214
Příloha:	KATASTRÁLNÍ MAPA	Stav: ČERVEN 2019
		Stupeň: PROJEKT
		Mřížková: 1:1 000
		PPR. číslo: C.3.

V rámci projektované stavby bude vybudován nový bezpečnostní přeliv a provedena rekonstrukce návodního svahu hráze spočívající v úpravě a dosypání svahu a opevnění kamenným pohozením a vybudování betonového čela na vyústění potrubí od požeráku. Stávající komunikace v místě bezpečnostního přelivu bude nově vybudována v délce 26 m, v nejhlubším místě bude nová vozovka na hrázi snížena o 80 cm v délce 6 m. Do úrovně původní vozovky na jednu i druhou stranu bude zhotovena přechodová rampa v délce 8 m ve spádu 1:10.

BEZPEČNOSTNÍ PŘELIV – PODÉLNÝ ŘEZ M 1:100



PŘÍČNÝ ŘEZ PŘEP. PRAHEM M 1: 50



Investor:	ŘÍMSKOKATOLICKÁ FARNOST RUDOLTICE, RUDOLTICE č. 1	Flp. Stroj. s.r.o.
Dělník:	OSTŘÍ NAD OUCÍ	Veřejná 40/82
Katastrální území:	RUDOLTICE U LANŠKROUNA	SV 62 346 nad Stávkou
Stavba:	RYBNÍK RUDOLTICKÝ PRVNÍ – ZAJIŠTĚNÍ BEZPEČNOSTI	ČD: 675 18 214
Příloha:	BEZPEČNOSTNÍ PŘELIV – PODÉLNÝ ŘEZ	Stav: ČERVEN 2019
		Stupeň: PROJEKT
		Mřížková: 1:500, 1:100
		PPR. číslo: B.3.A